

Parc naturel régional du Vercors

ECOGARDE

RAPPORT D'ACTIVITE

Alan Frascini
Secteur
Quatre Montagnes-
Piémont nord
2024



SOMMAIRE

1. RAPPEL.....	3
1.1. Les écocardes, une équipe de terrain au service du territoire.....	3
1.2. Les écocardes et les manifestations.....	5
1.3. Les écocardes et la gestion des sentiers.....	5
1.4. Le secteur Quatre Montagnes-Piémont nord et ses communes.....	7
2. SYNTHÈSE.....	7
3. MISE EN AVANT DE PROJETS.....	11
3.1. Chantier de jeunes association Concordia.....	11
3.2. Mise en place de mobiliers d'accueil et d'informations aux portes d'entrées des sites naturels.....	14
4. BILAN PAR COMMUNES.....	20
4.1. Commune d'Autrans-Méaudre-en-Vercors.....	20
4.2. Corrençon-en-Vercors.....	21
4.3. Engins.....	21
4.4. Lans-en-Vercors.....	22
4.5. Saint-Nizier-du-Moucherotte.....	22
4.6. Villard-de-Lans.....	23
4.7. Les communes du Piémont nord.....	23
5. CONCLUSION.....	24
5.1. Temps de travail par mission.....	24
5.2. Bilan et perspectives.....	24
6. ANNEXES.....	26
6.1. ANNEXE 1 : bilan mensuel du mois de mai.....	26
6.2. Annexe 2 : bilan mensuel du mois de juin.....	28
6.3. Annexe 3 : bilan mensuel de juillet.....	30
6.4. Annexe 4 : bilan mensuel d'août.....	32
6.5. Annexe 5 : bilan mensuel de septembre.....	33
6.6. Annexe 6 : bilan mensuel d'octobre.....	35

1. RAPPEL

1.1. Les écocardes, une équipe de terrain au service du territoire

Les écocardes du Parc sont des interlocuteurs de proximité. Ils vous apportent des réponses concrètes ou en réfèrent aux services compétents.

LES MISSIONS PRINCIPALES

- Gère principalement le suivi et l'entretien du balisage peinture et de la signalétique directionnelle (panneaux) des sentiers.
- Accueille, informe, sensibilise randonneurs et visiteurs
- Surveille les sites naturels et veille à leur préservation
- Sensibilise les visiteurs du Vercors à la richesse et la fragilité des patrimoines à découvrir ainsi que aux enjeux patrimoniaux et socioéconomiques du territoire.
- Assure un suivi scientifique et technique des milieux
- Est un interlocuteur de terrain des collectivités du territoire

TRAVAUX D'ENTRETIEN ET AMÉNAGEMENT

Assure l'aménagement et la maintenance des installations et des équipements liés au mobilier d'accueil, d'information, de signalétique (signalétique directionnelle et balisage).

A noter que l'entretien des chemins reste à la charge des collectivités concernées (Communes et/ou Communautés de Communes).

Participe à la veille des refuges et abris (propreté, sécurité, dégradations,...).

LES MISSIONS AUTRES :

- Participe aux patrouilles communes (surveillance et informations) et à des chantiers avec les autres éco gardes du Parc et/ou la garderie de la Réserve naturelle des hauts-plateaux du Vercors.
- Participe au suivi et à l'appui technique de certaines manifestations sportives, culturelles, patrimoniales, à la demande des communes du territoire.
- Prend en charge des stagiaires et aide à l'encadrement des chantiers de bénévoles ou de jeunes...

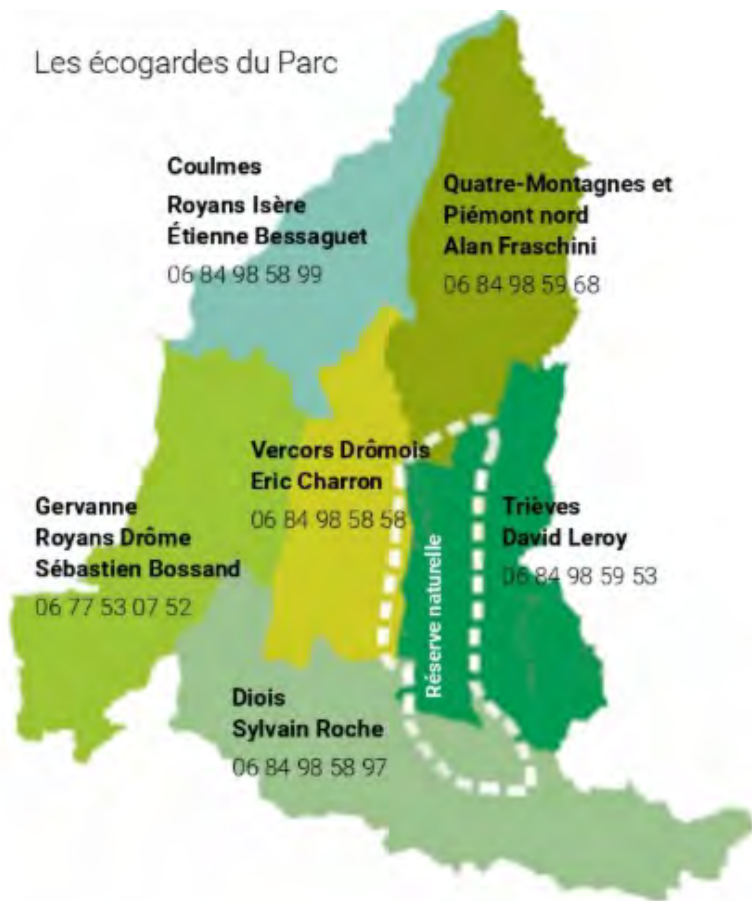
Les écocardes définissent leurs priorités d'interventions en fonction des retours des offices de tourisme, des randonneurs, du monde associatif, plateforme Suricate, etc...

Leurs tournées effectuées en début de saison permettent également de repérer les itinéraires dégradés (la veille travaux des sentiers).

Un planning d'intervention permet de couvrir l'ensemble du réseau selon l'étendue des secteurs et la densité du réseau de sentiers (reprise du balisage peinture et veille de la signalétique).



Une équipe composée de six écocardes répartis par secteurs, intervenant pendant six mois (ou sur toute l'année pour certains) sur l'ensemble du Parc naturel régional du Vercors.



Alan Fraschini, écocarde secteur Quatre-Montagnes



L'équipe d'écocardes, de gauche à droite : Stéphane Fayollat (coordinateur), Etienne Bessaguet, Sébastien Bossand, Alan Fraschini, David Leroy, Sylvain Roche et Eric Charron.

1.2. Les écocardes et les manifestations

Le Parc du Vercors rappelle que toutes participations des écocardes aux différentes manifestations du territoire doivent faire l'objet d'une demande écrite du ou des organisateurs à la direction du syndicat mixte du Parc naturel régional du Vercors.



1.3. Les écocardes et la gestion des sentiers

Répartition des compétences entre les communes et le service des écocardes concernant les sentiers et chemins :

L'ÉQUIPE D'ÉCOGARDES

gère principalement le suivi et l'entretien du balisage peinture et de la signalétique directionnelle (panneaux) des sentiers.

LES COMMUNES OU EPCI

assurent la gestion de l'entretien des sentiers (débroussaillage, élagage, travaux...).

Sur le secteur Piémont nord, ce sont les services de la Métropole de Grenoble qui assurent la gestion des itinéraires.



Matériels utilisés pour le balisage peinture des sentiers

Poteau directionnel

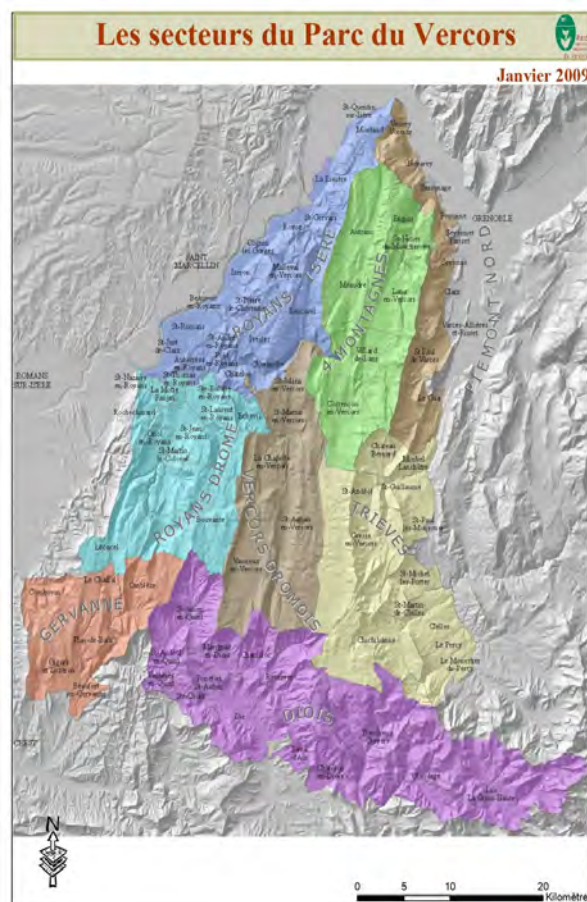


itinéraires du Parc naturel régional du Vercors



1.4. Le secteur Quatre Montagnes-Piémont nord et ses communes

Autrans-Méaudre-en-Vercors
Claix
Corrençon-en-Vercors
Engins
Fontaine
Lans-en-Vercors
Le Gua
Noyarey
Sassenage
Seyssinet-Pariset
Seyssins
Saint-Nizier-du-Moucherotte
Saint-Paul-de-Varces
Varces-Allières-et-Risset
Veurey-Voroize
Villard-de-Lans



2. SYNTHÈSE

GESTION DES SENTIERS
Nombre de poteaux posés : 27 (poteaux cassés changés et nouveaux poteaux)
Nombre de kilomètres (re) balisés : 12 km
Chantiers collectifs : - Dans le cadre de la mise en œuvre du schéma d'accueil du PNRV, des mobiliers portes d'entrée de sites naturels ont été installés, générants de nombreux chantiers collectifs cette année. - Réalisation d'un chantier entre écocardes au pas des Voûtes (commune de Châtelus) avec la remise en état d'un tronçon situé dans un éboulis (piochage et agencement des pierres) Ainsi que du petit élagage du sentier.
Travaux sur le secteur Quatre Montagnes et Piémont nord : - Dans le cadre de la valorisation de l'accueil des portes d'entrée de sites naturels, il a été procédé à la mise en place de vis de fondations sur plusieurs sites des Quatre Montagnes, ainsi qu'une aide à la pose des mobiliers (fabriqués et installés par l'entreprise Bâti bois

Construction), la pose des panneaux d'information, mais aussi la mise en place d'une logistique importante pour toutes ces interventions.

- La gestion de sentiers s'opère sous différentes formes : le balisage peinture, l'élagage sur les sentiers, le tronçonnage de chablis et d'arbres en travers des chemins, du changement de poteaux signalétique, la mise en place de nouvelles plaques directionnelles, le démontage de vieux panneaux, le traitement des alertes Suricate sur le terrain mais aussi un travail sur le carto guide (pour recenser les modifications à apporter à ce document lors de sa ré édition).

- La présence sur le chantier international Concordia avec l'accueil des jeunes bénévoles, la logistique et le suivi des travaux...

- La mise en place du balisage des chemins autour des œuvres de l'association «Causes au Balcon» sur Villard-de-Lans et Corrençon-en-Vercors.

- La rencontre avec trois propriétaires de forêts privées pour trouver un accord et régulariser le passage par le biais d'une convention et d'un aménagement (voir d'une déviation). Le lien se fait également avec la commune concernée.

Travaux sur les autres secteurs du Parc du Vercors :

➤ Toujours dans le cadre de la valorisation de l'accueil sur les portes d'entrée de sites naturels, il a été procédé à la pose de vis de fondation, supports des mobiliers bois :

➤ - quatre jours passés sur le secteur du Trièves sur les sites de la Richardière, la Bâtie, Trézanne, les Fourchoux, pour un total de sept mobiliers (« projet de valorisation autour du Mont Aiguille »).

- cinq jours sur le secteur Vercors Drômois pour le site du Pot du Loup. Des difficultés importantes ont été rencontrées lors des forages aux lieux-dits Herbouilly et la Royale. Des tranchées ont du être creusées à l'aide d'un tractopelle des services techniques de la commune de Saint-Martin-en-Vercors. L'utilisation du marteau-piqueur a été nécessaire en complément pour pouvoir descendre et gagner en profondeur. L'équipe présente des écogardes a également réalisé un coffrage afin de recevoir le béton. Une autre équipe a ensuite coulé le béton. Je suis intervenu une dernière fois pour aider au décoffrage de la semelle béton et finaliser le travail.

- Un jour et demi sur le secteur du Royans Isère dont une demi-journée pour la pose des panneaux d'information sur le site de Bournillon.

Un autre chantier commun a été mené sur une journée au pas des Voûtes pour remettre en état une partie du sentier situé dans un éboulis.

Travaux sur des espaces réglementés ou fortement fréquentés :

L'ENS Molière-Sornin est concerné par les aménagements d'accueil des portes d'entrée des sites naturels.

Divers actions ont été réalisées :

- Pose des vis de fondations et de panneaux sur les différents accès menant à l'ENS Molière-Sornin (parking les Egauts, hameau de Sornin, parking de la Molière). Un autre chantier s'est fait au col de la Croix Perrin en mon absence.

- Mise en place d'une barrière de protection en bois au parking des Egauts pour empêcher aux vaches d'accéder au mobilier (frottements - détériorations).

Des opérations pour améliorer l'accueil et le suivi de la fréquentation ont été réalisées sur cet espace réglementé:

- Pose de deux compteurs « capteurs solaires » au parking des Egauds (en cours d'expérimentation).
- Pose d'un éco compteur au parking de la Molière.
- Tronçonnage de châblis.
- Reprise du balisage du parking du Fournel (sur la commune d'Engins) jusqu'au hameau de Sornin.

SUIVI SCIENTIFIQUE (FAUNE FLORE-PROTOCOLES ET COMPTAGES)

Sur la Réserve des hauts plateaux du Vercors : je n'ai pas participé aux comptages Tétrasyre au chant qui ont eu lieu comme chaque année sur une partie de la Réserve Naturelle.

Sur le reste du territoire : indisponible pour participer au comptage « avifaune prairiale », j'ai uniquement pu suivre le protocole scientifique STOC d'écoute (Suivi Temporel des Oiseaux Communs) sur le site de Sornin.

SURVEILLANCE ET ACCUEIL DU PUBLIC SUR SITES

- Sur les sites réglementés ou à forte fréquentation

L'accueil du public sur sites se fait principalement sur les espaces réglementés de type : ENS Molière-Sornin et ENS du Moucherotte, ENS des Ramées et des Falaises.

Des tournées sont également effectuées sur d'autres espaces ponctuellement à forte concentration comme les gorges du Bruyant, le col de l'Arc, le col Vert, Château Julien ou encore le plateau de Gève.

En lien avec le pôle biodiversité du Parc du Vercors, les tournées de surveillance sur les ENS et les sites fréquentés ont pour objectif d'accueillir au mieux les randonneurs et usagers. Ma présence permet d'informer, de sensibiliser, d'expliquer et de faire respecter la réglementation le cas échéant.

Les tournées de surveillance se font principalement les week-ends et plutôt par beau temps. Ma présence est plus importante sur l'ENS Molière-Sornin car le Parc du Vercors intervient en tant que gestionnaire sur ce site. J'en profite également pour aller à la rencontre des bergers et autres gardiens de refuges présent sur les sites.

De par la charge de travail importante sur la gestion des sentiers, ces journées sont parfois mises à profit pour d'autres tâches comme l'entretien du balisage, la mise en place de signalétique ou encore le retrait de châblis en travers des sentiers. Lors des rencontres, notre travail du quotidien et notre présence amènent naturellement des questions de la part des usagers.

Certaines tournées sont faites en VTTAE, ce qui me permet de parcourir d'avantage de linéaire dans une même journée et sans utiliser de véhicule.

- Tournées communes avec les gardes de la Réserve naturelle des Hauts Plateaux du Vercors

Dans le cadre de la politique d'accueil des publics et de leur sensibilisation, un rapprochement de l'équipe des écocardes et de celle des gardes de la Réserve des Hauts-Plateaux Plateaux du Vercors a été initié depuis quelques années déjà.

Sur le terrain, cela se traduit par quelques tournées communes les week-ends de forte fréquentation ou sur les périodes de vacances et plutôt en soirée. C'est l'occasion d'informer les personnes notamment autour des cabanes et des abris, d'apporter de la connaissance mais aussi de rappeler certaines règles de respect des espaces naturels. C'est notamment le cas en ce qui concerne la législation relative aux feux, aux chiens, à la cueillette et au bivouac...

Ces tournées se déroulent en binôme avec les gardes assermentés de la Réserve des Hauts Plateaux afin de partager différentes expériences, de constater d'éventuelles infractions et de verbaliser au besoin.

Tournées sur sites réglementés	Jours de présence toutes missions confondues
ENS Molière-Sornin avec Laurent Brunet, garde rural pour la CCMV en poste cette année	10,5 jours
ENS Moucherotte/Ramées/Falaises avec Anne-Julie Parsy, garde de la Réserve	3 jours
Réserve Naturelle des Hauts-Plateaux (avec Hervé Tournier, garde de la Réserve)	2 jours
ENS Combe Laval et sur le site de la cascade blanche/cascade verte avec Jean Andrieux, garde de la Réserve	1 jour

Deux autres tournées effectuées hors site réglementés :

- une tournée sur le secteur des Coulmes
- une veille sur les abris-cabanes non gardés (nettoyage, alerte aux dégradations, suivi).

PARTENARIATS ET MANIFESTATIONS

Les partenariats se font sous différentes formes :

- Des permanences d'accueil du public dans les offices de tourisme, au nombre de trois cette année (une à Lans-en-Vercors, une à Corrençon-en-Vercors et une autre à Autrans Méaudre-en-Vercors).
- Une intervention auprès d'étudiants dans le cadre de la journée «J'peux pas j'ai rando» organisée par l'association «Alpes là».
- Une animation lors d'une soirée projection à Corrençon-en-Vercors avec Alice (médiatrice à la Réserve des Hauts Plateaux) autour d'un film (Discrète Chevêchette de Yoann Perrier) suivi d'un débat-échanges.
- Un interview pour le Dauphiné Libéré sur la thématique du bivouac.
- Un encadrement de stagiaires sur plusieurs journées (quatre stagiaires au total).
- Un accompagnement et une présentation du site des Ramées à Virgine Ruestch, nouvelle chargée de mission au Parc du Vercors pour l'ENS des Falaises) et à Sacha (médiateur pastoral cet été en partenariat avec la CCMV).
- Un accompagnement et une présentation du site des gorges du Bruyant pour un collectif d'artistes en lien avec le centre culturel et sportif le Cairn de Lans-en-Vercors et l'association «Médiarts» basée à Grenoble dans le cadre des Journées Européennes du Patrimoine «Les échos du Bruyant».
- Un accompagnement et une promenade nocturne avec un groupe d'astrologues depuis le centre de vacances l'Escandille sur Autrans Méaudre-en-Vercors.

ADMINISTRATIFS, RÉUNIONS, FORMATIONS...

Mon emploi est établi pour une saison estivale de six mois (de mai à octobre). Le début du contrat commence généralement par deux jours d'accueil et d'information à la maison du Parc du Vercors afin d'aborder les sujets d'actualité, les nouveautés et les priorités de la saison.

Une réunion mensuelle est organisée chaque fin de mois sur une journée pour échanger sur l'avancée des dossiers et mettre en place la planification du mois suivant.

D'autres réunions ont parfois lieu que ce soit pour la commande de la signalétique ou pour

traiter certains points avec les différents acteurs du territoire.
La gestion de notre planning (agenda Egrouware), la préparation des commandes de signalétique, les réponses aux mails, les réponses aux traitements des alertes Suricate, le remplissage des données Géo nature, les différents outils informatiques du Parc du Vercors, la rédaction du rapport d'activité... sont autant de tâches administratives qui font partie de nos missions.

3. MISE EN AVANT DE PROJETS

3.1. Chantier de jeunes association Concordia



L'ancienne bergerie sur la commune d'Autrans-Méaudre-en-Vercors

Le Parc Vercors et la mairie d'Autrans-Méaudre-en-Vercors en partenariat avec l'association Concordia ont décidé de mettre en place un chantier de valorisation sur un ancien lieu de pâturage maintenant reconquis par la forêt, où se trouve la ruine d'une petite bergerie.

Le projet avait pour but de sensibiliser au patrimoine humain matériel et immatériel de la commune et du territoire.

La reprise de l'abri dénommé «La Bergerie», qui aujourd'hui n'a plus de toit, est très endommagé et semble peu réaliste, car tous les murs sont sur le point de tomber.

Le chantier s'est déroulé du 26 juin au 12 juillet.

Sous la direction de la commune et du Parc du Vercors, il a été reconduit cette année un partenariat avec les jeunes bénévoles de Concordia.

Concordia est une association à but non lucratif qui favorise les échanges interculturels et intergénérationnels à travers des chantiers internationaux, volontariats court à long terme, Corps Européen de Solidarité (CES) ou projets de Service Civique.

Tout au long de l'année, en France ou ailleurs, Concordia propose des projets de thématiques variées ouverts à tous et à toutes ! Concordia promeut des valeurs de tolérance, de paix et s'inscrit dans un mouvement d'éducation populaire.

Les jeunes présents formaient un groupe se composant de trois espagnoles, une mexicaine, un algérien, et deux anglaises. Deux encadrants étaient là dont Joseph le responsable du groupe.

Les services techniques de la commune ont participé en débroussaillant autour de la ruine et en plantant les piquets bois destinés à recevoir la ganivelle. Ils ont également prêtés du matériel aux jeunes.



Avec les bénévoles de Concordia, il a été décidé de clôturer l'espace de la ruine avec une ganivelle pour faire double usage :

- la mise en protection du public en bloquant avec un dispositif de garde-corps aux normes l'accès à une ruine dangereuse.
- la création d'une mise en scène d'une bergerie qui serait délimitée par cette clôture.

Pour accentuer cette mise en scène, l'idée est de faire créer aux jeunes des silhouettes de quelques moutons, d'un chien et d'un berger, afin de matérialiser l'histoire passée des lieux.

Les silhouettes ont été préparées à l'atelier des services techniques de la commune.

La deuxième semaine le «chantier jeunes» propre à la commune a pu participer activement à la création-finisition de ces silhouettes aux côtés de Concordia.

Malheureusement des dégradations volontaires ont eu lieu et des personnes mal intentionnés ont arrachés les silhouettes. C'est triste et parfois décourageant de voir de tels comportements sur notre territoire. Les services techniques d'Autrans-Méaudre sont intervenus pour tout remettre en place. Merci à eux.



D'autres créations complémentaires ont été définies sur ce chantier :



- Développer l'accueil du public sur ce site avec la création d'une table de pique-nique et de quelques bancs pour inciter les randonneurs à s'installer, à profiter du lieu et à s'intéresser à son histoire. Des gabions ont été utilisés pour cette installation.
- Sensibiliser le public via un panneau indicatif posé sur le site après le chantier Concordia par le Parc du Vercors.

3.2. Mise en place de mobiliers d'accueil et d'informations aux portes d'entrées des sites naturels

À partir de 2021, devant les changements de comportements et l'évolution des publics, le Syndicat mixte du Parc décide d'ajouter à la gamme signalétique existante (charte signalétique du PNRV), un mobilier spécifique d'entrée de sites qui symbolise physiquement le franchissement d'un espace à un autre et qui permet de donner plus d'informations au public sur les usages et recommandations en milieu naturel.

Ces aménagements (36 mobiliers « portes d'entrées » installés) deviennent le premier niveau d'accueil et d'informations, plutôt destiné aux publics peu familiers des codes de la montagne. Ce mobilier a l'ambition d'intégrer le maximum de messages des collectivités partenaires sur le même support, afin aussi d'éviter la prolifération de pancartes et panneaux en tout genre sur un même lieu.



Deux types de mobilier d'entrée ou d'accueil ont été installés :

- le mobilier « porte ».
- le mobilier « base ».



Exemple de mobilier base à la Conversaria (Villard-de-Lans)



Exemple de mobilier porte à la Sierre (Lans-en-Vercors)

Suivant les sites retenus pour être équipés de ces nouveaux mobiliers, différentes combinaisons de structures peuvent être installées : soit une Porte, soit une Base, éventuellement les deux côte à côte.

La saison dernière, des repérages terrain concernant les emplacements des futurs mobiliers avaient été effectués avec la validation des communes concernées (positionnement précis + foncier).

Une grande partie de la saison 2024 a été consacrée à la préparation et à la pose des mobiliers, forcément avec un impact important sur le temps consacré aux autres missions habituelles des écogardes tels que le balisage, la signalétique...

L'organisation théorique pour la mise en place des mobiliers était la suivante :

- pose des vis de fondation par les écogardes et préparation du terrain (nivellement, etc...)
- pose des mobiliers bois par l'entreprise Bâti Bois Construction, systématiquement en présence et avec l'appui d'au moins un écogarde ou un garde de la Réserve.
- montage sur les structures des panneaux d'accueil, d'informations et de sensibilisation par les équipes du Parc (écogardes/gardes).

L'implication des écogardes a été forte, à chaque étape de ces aménagements.

En pratique le travail a été plus long et plus complexe que prévu. En effet suivant le type de sol rencontré, il a parfois été très long et/ou difficile de forer les trous destinés à accueillir les vis spéciales de fondation (photo ci-contre). Parfois nous avons dû avoir recours à d'autres techniques (scellement d'un ou deux pieds de fixation).

Chaque chantier (site) était différent et plus moins difficile du fait de la nature du sol, de la pente ou encore de l'accès.



Pour rappel, les vis de fondation permettent un ancrage au sol de la structure sans utiliser de béton. Suivant la nature du sol, nous avons recours à des longueurs de vis différentes (1m pour les plus grandes, 0,75m et 0,50m).




1ère étape : la pose des vis de fondation

Avant de poser les vis et de forer le sol, il a parfois été nécessaire de réaliser une DICT (Demande d'Intention de Commencement de Travaux) notamment lorsque le lieu de piquetage se trouve proche du centre village ou dans une station de ski, ceci afin de s'assurer de la présence ou non de réseaux souterrains tels que les lignes électriques, des canalisations d'eau ou autres.

Le site retenu et la surface précise d'implantation est validé par la commune ou le propriétaire privé concerné. Une convention de mise à disposition du terrain concerné est systématiquement établie.

Vient alors l'étape concrète de pose, il faut s'assurer que la zone est assez plate et que le nivellement peut se faire manuellement. Le forage peut commencer. L'organisation matériel et la logistique sont assez lourdes : un véhicule type 4x4 qu'il faut parfois plusieurs fois par jour charger et décharger de tout le matériel nécessaire.





Préparation du sol et pose des vis sur le site de la Molière (commune d'Autrans Méaudre-en-Vercors).

L'opération consiste à forer assez profondément dans le sol avec des diamètres de mèches différents pour élargir ensuite progressivement les trous. Différents gabarits sont utilisés pour être au plus juste. Les vis sont ensuite rentrées avec une grosse boulonneuse spéciale. La dernière étape consiste à mettre toutes les vis de niveau à l'aide d'une mire spéciale et d'un niveau optique.



2ème étape : l'installation des structures mobiliers bois

Chaque semaine un planning d'intervention indispensable est pré défini (lieux et équipe(s) de pose). Une organisation conséquente notamment avec l'entreprise Bâti bois Construction qui a nécessité beaucoup de rigueur mais aussi une grande adaptation de toute l'équipe du Parc concernée.

Globalement il s'agit de fixer une platine sur la vis, de garder le niveau et ensuite de monter la structure (montants « piliers » bois) puis l'habillage (planches verticales). En dernier lieu, une couverture (protection métallique) permet de finir l'installation et de protéger le mobilier.



Chantier d'installation du mobilier à Gresse-en-Vercors

3^{ème} étape : la pose des panneaux d'informations

La mise en place des panneaux comme celle des vis de fondation a été réalisée par les écogardes et gardes du PNRV. Ce travail nécessite la présence d'au moins deux personnes (trois idéal), les panneaux étant lourds à soulever et maintenir pendant leurs fixations.



Pose de panneaux d'information sur la structure

Quelques chantiers en photos


Site d'Herbouilly



Carrefour de la Royale



Secteur Quatre-Montagnes



Portes de la Réserve Naturelle





4. BILAN PAR COMMUNES

4.1. Commune d'Autrans-Méaudre-en-Vercors

GESTION DES SENTIERS	
Nombre de poteaux posés :	11 poteaux changés.
Nombre de kilomètres balisés :	2,3 km (autour de l'ITEP) à Méaudre, de la Vierge à la Balme. De combe Gonnet aux Tranchants jusqu'à la Truite.
Chantiers collectifs menés :	
Pose du mobilier d'entrée de sites naturels (pose des vis de fondations, mise en place des panneaux d'informations ou encore aide au montage du mobilier) = Col de la Croix Perrin et la Molière.	
Travaux :	
Vingt deux chablis tronçonnés + élagage sur des itinéraires balisés.	
SURVEILLANCE ET ACCUEIL DU PUBLIC :	
Des tournées sur l'ENS de la Molière-Sornin et sur Gève certains week-ends.	
PARTENARIATS ET MANIFESTATIONS	
Une demi-journée à l'office de tourisme d'Autrans le mercredi matin durant le mois d'août (jour du marché) avec une bonne présence de personnes venues s'informer. Cette permanence a vraiment bien fonctionné et c'est une bonne option d'être présent lors du marché en période estivale, à reconduire.	

4.2. Corrençon-en-Vercors

GESTION DES SENTIERS	
Nombre de poteaux posés :	Quatre poteaux dont un nouveau posé dans le secteur du Clos de la Balme pour réorienter les randonneurs au niveau de la propriété de M.Christian Bonnet.
Nombre de kilomètres balisés :	Pas de réels besoins de re suivre le balisage sur Corrençon-en-Vercors cette année.
Chantiers collectifs menés :	
Pose du mobilier d'entrée de sites naturels (pose des vis de fondations, mise en place des panneaux d'informations ou encore aide au montage du mobilier) = Porte des hauts plateaux et Porte Barnier.	
Travaux :	
Balisage du circuit valorisant les œuvres de l'association «Causes au balcon» et mise en valeur d'une boucle depuis l'office de tourisme. Deux chablis tronçonnés. Sur les crêtes entre Villard-de-Lans et Corrençon-en-Vercors mais aussi sur le secteur entre le golf et le lieu-dit Carette.	
PARTENARIATS ET MANIFESTATIONS :	
Une demi-journée à l'office de tourisme de Corrençon-en-Vercors (peu de personnes présentes mais des échanges intéressants avec des locaux). Une soirée projection dans la salle de la maquette avec Alice (médiatrice saisonnière à la Réserve Naturelle). Une salle remplie avec vingt six personnes (des vacanciers en grande majorité). Chaque année, un film est sélectionné et visionné puis suivi d'un débat. Cette année le film retenu était « Discrète Chevêchette » du réalisateur Yoann Périé, tourné sur la Réserve des Hauts Plateaux du Vercors. Cette soirée permet également de parler des actions du Parc du Vercors, de nos métiers respectifs, de répondre aux questions.	

4.3. Engins

GESTION DES SENTIERS	
Nombre de poteaux posés :	1
Nombre de kilomètres balisés :	1,9 km (du Fournel au hameau de Sornin).
Chantiers collectifs menés :	
Pose du mobilier d'entrée de sites naturels (pose des vis de fondations, mise en place des panneaux d'informations ou encore aide au montage du mobilier) = Sornin.	
Travaux :	
Deux chablis tronçonnés.	
SURVEILLANCE ET ACCUEIL DU PUBLIC	
Sur l'ENS de La Molière-Sornin, plusieurs tournées.	

PARTENARIATS ET MANIFESTATIONS
Pas de demande de partenariat cette saison.

4.4.Lans-en-Vercors

GESTION DES SENTIERS
Nombre de poteaux 3 posés :
Nombre de 6 km (dont balisage repris dans le village, depuis l'OT) kilomètres balisés :
Chantiers collectifs menés :
Pose du mobilier d'entrée de sites naturels (pose des vis de fondations, mise en place des panneaux d'informations ou encore aide au montage du mobilier) = Le Bruyant, Les Barnets, Le val de Lans, La Sierre-Les Ramées, Les Egauds.
Travaux :
<ul style="list-style-type: none"> - Sept chablis tronçonnés principalement sur le site des gorges du Bruyant. - Rencontre avec deux propriétaires pour établir une convention de droit de passage et revoir les limites et les chemins existants (aux Jeux et aux Issarts). - Pose de deux compteurs véhicules solaires sur le site des Egauds.
SURVEILLANCE ET ACCUEIL DU PUBLIC
Sur les sites des Ramées et du Moucherotte jusqu'au col de l'Arc.
PARTENARIATS ET MANIFESTATIONS
Une demi-journée à l'office de tourisme de Lans-en-Vercors (peu de monde présent).

4.5.Saint-Nizier-du-Moucherotte

GESTION DES SENTIERS
Nombre de poteaux 2 posés :
Nombre de Pas de besoin urgent de re balisage cette année. kilomètres balisés :
Travaux :
Deux chablis tronçonnés.
SURVEILLANCE ET ACCUEIL DU PUBLIC :
Sur le site ENS du Moucherotte.
PARTENARIATS ET MANIFESTATIONS :
Pas de demande de partenariat.

4.6. Villard-de-Lans

GESTION DES SENTIERS
Nombre de poteaux 6 posés :
Nombre de 1,8 km (entre le carrefour Les avants postes et Bois Barbu) kilomètres balisés :
Chantiers collectifs menés :
Pose du mobilier d'entrée de sites naturels (pose des vis de fondations, mise en place des panneaux d'informations ou encore aide au montage du mobilier) = La Conversaria, Les Clots, Bois Barbu.
Travaux :
Cinq chablis tronçonnés. Pose d'arrêtés municipaux suite à un éboulement sur le sentier fréquenté du Péronard. Rencontre avec un propriétaire privé pour réaliser une déviation d'itinéraire et repasser dans le communal tout proche au niveau de Bois Barbu. Balisage du circuit valorisant les œuvres de l'association «Causes au balcon» sur le site de Château Julien.
SURVEILLANCE ET ACCUEIL DU PUBLIC
Sur le site de Château Julien.
PARTENARIATS ET MANIFESTATIONS
Partenariat lors de la manifestation « J'peux pas j'ai rando ». Pour cette 6ème édition, une stagiaire accompagnatrice de moyenne montagne encadrerait la randonnée avec un départ à Villard-de-Lans pour rejoindre ensuite Prélénfrey par le col Vert. Je suis intervenu sur l'itinéraire de la cabane de Roybon au col Vert. Le groupe était composé de sept étudiants et de l'accompagnatrice. Cet événement est organisé par le club Grenoble rando université (association Alpes là). Il s'effectue dans le cadre des projets sports nature outdoor de la métropole de Grenoble et en partenariat avec de nombreuses structures des territoires. Les étudiants s'inscrivent aux randonnées proposées (par niveau) avec un transport en bus compris depuis Grenoble. L'objectif est de découvrir l'environnement, son environnement proche dans un esprit de convivialité. Les étudiants étaient très motivés et très intéressés. C'est un bon moyen pour faire passer des messages, amener de la connaissance et faire comprendre les différents enjeux d'un territoire comme le Vercors.

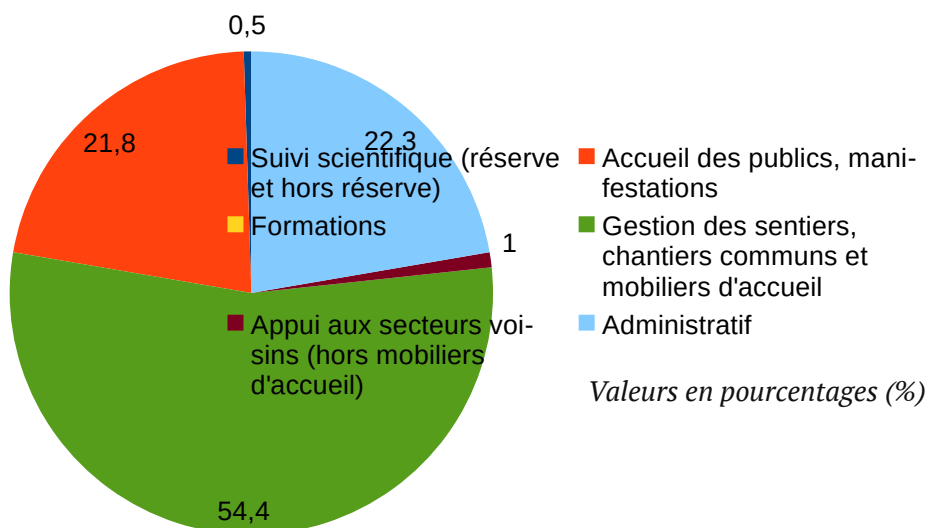
4.7. Les communes du Piémont nord

Soit Fontaine, Le Gua, Noyarey, Sassenage, Seyssinet-Pariset, Seyssins, Saint-Paul-de-Varces, Varces-Allières-et-Risset et Veurey-Voroize.

Je ne suis pas intervenu spécifiquement sur les communes du Piémont Nord cette année. La gestion, le balisage et l'entretien des sentiers sont du ressort de la métropole de Grenoble. Il m'arrive d'intervenir sur ces communes pour des actions telles que le balisage de l'itinéraire de la GTV VTT (Grande Traversée du Vercors), ou à la demande spécifique de ces communes.

5. CONCLUSION

5.1. Temps de travail par mission



5.2. Bilan et perspectives

En résumé :

- x Saison de six mois (de mai à octobre) représentant cent trois jours travaillés (hors congés et jours de repos).
- x Gestion des sentiers : 57 jours dont 27 jours sur la mise en place des mobiliers d'accueil.
 - Balisage : 12 km
 - Poteaux : 27 poteaux (changés ou nouveaux)
 - Chablis : 40 arbres en travers des chemins tronçonnés et dégagés.
 - Alertes Suricate : 19 alertes Suricate traitées cette année
 - Secteurs voisins : 10,5 jours passés en appui sur d'autres secteurs
 - Installation des mobiliers d'accueil sur le secteur Quatre Montagnes :

Mobilier Base	aux gorges du Bruyant, aux Egauds, à Sornin, aux Barnets, à la Croix Perrin, à la Molière, à Porte Barnier, au départ du golf à Corrençon-en-Vercors, à la Conversaria, à Bois Barbu, aux Clots
Mobilier Porte	au départ de la voie du Tram à Lans-en-Vercors, à l'Aigle, à la Sierre, à la Molière, au départ du golf à Corrençon-en-Vercors,

- x Surveillance, accueil des publics et manifestations : 22,5 jours
- x Suivi scientifique : 0,5 jour
- x Réunions, formations, administratif : 23 jours

Notre fonction principale demeure l'entretien du balisage peinture et la signalétique de randonnée, mais l'année 2024 restera particulière du fait de la pose des mobiliers d'accueil aux départs des sites naturels, travail qui a énormément mobilisé les écocardes.

Cette mission n'a pas toujours été un long fleuve tranquille mais l'objectif est atteint sur le secteur Quatre Montagnes. Il reste quelques finitions et des panneaux à installer sur les mobiliers vierges (en attente de réception des panneaux).

La FFRP est intervenue pour baliser une partie du GR de Pays Tour des Quatre Montagnes. Cette organisation a été mise en place en 2023 ce qui permet de prioriser mes interventions sur les autres itinéraires balisés comme les PR (Petite Randonnée).

Un des objectifs majeur pour la saison prochaine est de remettre la priorité sur l'entretien et le rafraîchissement du balisage peinture, de la signalétique directionnelle.

La saison est très dense mais la grande diversité des missions rend le métier d'écogarde varié, intéressant et passionnant.

6. ANNEXES

6.1. ANNEXE 1 : bilan mensuel du mois de mai

Gestion des sentiers			
Neuf jours et demi dont six jours pour pose du mobilier d'accueil des portes d'entrée de sites naturels			
Commune	Nb de km balisés	Nb de poteaux changés	Travaux divers
Lans-en-Vercors			- Un chablis retiré - Pose des vis de fondation sur le site des «Egoux (mobilier d'accueil)
Villard-de-Lans		1	
Corrençon-en-Vercors			- Un chablis enlevé - Elagage autour du pas de l'Ane.
Saint-Nizier-du-Moucherotte		1	
Engins			- Deux chablis (ENS Molière-Sornin) supprimés - Pose des vis de fondation aux gorges du Bruyant (mobilier d'accueil)
Autrans-Méaudre-en-Vercors		6	- Huit chablis retirés - Elagage du chemin des Buissonnets - Elagage autour du gros Martel - Pose des vis de fondation sur le site de la Molière (mobilier d'accueil).
Total		8	
Remarques			
<p>La priorité de ce début de saison a été la pose des vis de fondation (pour recevoir les mobiliers d'accueil en bois sur les sites naturels) conçus par l'entreprise « Bâti bois ». Suivant les terrains rencontrés, la pose des vis a parfois été compliquée et nous avons dû nous adapter en conséquence.</p> <p>Ajouté à cela, la météo très humide qui ne m'a pas permis de faire du balisage peinture sur le mois de mai. Ce temps a été mis à profit pour traiter les alertes Suricate, changer des poteaux de signalétique et traiter les chablis signalés ou rencontrés.</p>			
Secteurs voisins : 1 jour		Surveillance, accueil des publics, manifestations : 4 jours	
<p>Une journée dans le Vercors central sur le secteur de l'écogarde Eric Charron pour la pose des vis de fondation au lieu dit «Carrefour de la Royale». Le terrain a posé bien des difficultés et une mèche s'est retrouvée coincée momentanément.</p>		<p>- Présence sur l'ENS Molière-Sornin : deux jours - Présence sur l'ENS du Moucherotte et des Ramées : un jour - Présence sur la Réserve des Hauts Plateaux : un jour (tournée commune avec un garde de la Réserve).</p>	

Suivis scientifiques : 0 jour	Réunions, formations, administratif : 5,5 jours
Pas de participation au comptage Tétrast Lyre cette année.	<ul style="list-style-type: none"> - Réunions de début de saison - Agenda Egroupware, mails, alertes Suricate, prise en main des divers outils informatiques de suivi et de gestion. - Rencontres avec les mairies, les offices de tourisme - Passage au refuge des Narces - Visioconférences pour l'implantation et l'installation de compteurs solaires (avec le groupe « Affluence ») au parking des Egards (afin de voir la disponibilité du parking en temps réel par le biais d'une application) > Phase de test. - Rédaction de ce bilan mensuel.
Présence toutes missions confondues sur les ENS de mon secteur et la RNHPV	
ENS Molière-Sornin	deux jours
ENS Moucherotte/Ramées/Falaises	un jour
RNHPV	un jour

6.2. Annexe 2 : bilan mensuel du mois de juin

Gestion des sentiers			
Quinze jours dont six jours pour la pose du mobilier d'accueil des portes d'entrée de sites naturels			
Commune	Nb de km balisés	Nb de poteaux changés	Travaux divers
Lans-en-Vercors			<ul style="list-style-type: none"> - Mise en place d'une barrière sur le site des Egauts pour protéger le mobilier d'accueil du passage régulier des vaches. - Mise en place de deux compteurs solaires au parking des Egauts. - Pose des vis de fondation et aide à la pose du mobilier d'accueil au parking des Barnets.
Villard-de-Lans	1,8	1	<ul style="list-style-type: none"> - Pose des vis de fondation sur les sites des Clots, à la Conversaria et à Bois Barbu. - Mise en place des arrêtés municipaux sur le terrain suite à un éboulement sur le sentier Péronnard. - Quatre chablis tronçonnés. - Modification du balisage sur un sentier localisé à Bois Barbu (dé balisage et pose du nouveau balisage ainsi que de l'élagage entre les lieux-dits les Sables et Les avants postes).
Corrençon-en-Vercors			<ul style="list-style-type: none"> - Repérage terrain pour réaliser une boucle au départ du village en passant par les deux œuvres de « Causes au balcon » (Pas de bouclage satisfaisant actuellement. Le parcours reste linéaire).
Saint-Nizier-du-Moucherotte			Deux chablis tronçonnés et élagage au niveau des Roux.
Engins			<ul style="list-style-type: none"> - Démontage d'un barbecue suite aux nouvelles normes de sécurité sur les feux et démontage des bancs (mauvais état) aux gorges du Bruyant.
Autrans-Méaudre-en-Vercors	1,3	1	<ul style="list-style-type: none"> - Trois chablis retirés. - Pose de l'éco-compteur au départ du site de la Molière. - Accueil, organisation et logistique du chantier «Concordia» sur la commune. - Pose des panneaux sur le mobilier d'accueil situé à la Croix Perrin.
Total	3,1	2	
Remarques			
Le planning change régulièrement ce qui implique de s'adapter et d'être réactif (en fonction des disponibilités de l'entreprise Bâti bois pour la pose du mobilier d'accueil, de la météo, de l'urgence du moment et de la disponibilité du 4x4).			

Secteurs voisins : 1 jour	Surveillance, accueil des publics, manifestations : 3 jours
<ul style="list-style-type: none"> - Pose des vis de fondation sur le lieu dit du «Pot du Loup » (secteur Vercors Drôme). - Difficultés rencontrées pour la pose des vis de fondation sur le site d' Herbouilly (nature du sol compliqué pour forer avec notre matériel). 	<ul style="list-style-type: none"> - Présence sur l'ENS Molière-Sornin : un jour et demi. - Présence sur l'ENS Moucherotte-Ramées : une demie-journée. - Présence secteur Côte 2000 : un jour.
Suivis scientifiques : 0,5 jour	Réunions, formations, administratif : 2,5 jours
<ul style="list-style-type: none"> - Protocole STOC (Suivi Temporel des Oiseaux Communs) avec écoute sur le site de Sornin. 	<ul style="list-style-type: none"> - Réunion mensuelle de coordination. - Agenda Egroupware, mails, gestion du planning, outils informatiques du Parc du Vercors. - Rédaction de ce bilan mensuel.
Présence toutes missions confondues sur les ENS de mon secteur et la RNHPV	
ENS Molière-Sornin	2,5 jours
ENS Moucherotte/Ramées/Falaises	0,5 jour
Réserve des Hauts Plateaux du Vercors	0 jour

6.3. Annexe 3 : bilan mensuel de juillet

Gestion des sentiers			
Neuf jours et demi dont quatre jours pour la pose du mobilier d'accueil des portes d'entrée de sites naturels			
Commune	Nb de km balisés	Nb de poteaux changés	Travaux divers
Lans-en-Vercors			<ul style="list-style-type: none"> - Rencontre avec le propriétaire du terrain localisé aux Jeux afin de refaire un point sur les limites de ces parcelles et le balisage actuel. - Elagage sur le site des Jeux au pas de la Tinette. - Pose des prototypes petit mobilier d'accueil (tour du Mont Aiguille) à la maison du Parc du Vercors afin de le tester.
Villard-de-Lans		2	<ul style="list-style-type: none"> - Mise en place de la signalétique pour l'itinéraire de la Via Vercors au départ du Balcon de Villard-de-Lans. - Rajout de la signalétique pastorale sur le site de la Fauge et démontage d'un vieux panneau. - Pose des panneaux mobiliers d'accueil sur les sites de la Conversaria, aux Clots et à Bois Barbu.
Corrençon-en-Vercors		1	<ul style="list-style-type: none"> - Retrait d'un chablis. - Renforcement de la signalétique et pose d'un nouveau poteau au bord de la propriété de M.Christian Bonnet afin de régler des problèmes d'usages. - Définition de la localisation précise du mobilier d'accueil revue avec la mairie sur le site du golf à Corrençon-en-Vercors.
Saint-Nizier-du-Moucherotte			
Engins			Renforcement de la signalétique au départ du canyon du Furon et élagage.
Autrans-Méaudre-en-Vercors		2	<ul style="list-style-type: none"> - Chantier Concordia : (pose des vis de fondations, mise en place de deux silhouettes, transport et achat des planches de coffrage pour la barrière de Nave, logistique matériel et chantier en lien avec Joseph le responsable Concordia). - Pose des panneaux du mobilier d'accueil sur le site de la Molière.
Total		5	
Remarques			
Pose des plaques de signalétique randonnée sur les différentes communes .			

Secteurs voisins : 1 jour	Surveillance, accueil des publics, manifestations : 6,5 jours
Une journée sur le secteur du Trièves pour aider à la pose des panneaux d'accueil des nouveaux mobiliers.	<ul style="list-style-type: none"> - Présence sur l'ENS Molière-Sornin : deux jours (une tournée commune avec M.Laurent Brunet, garde rural de la CCMV et une randonnée découverte à la demande de Concordia). - Présence sur le secteur des Coulmes : un jour - Présence à la Côte 2000 : un jour (point rapide fait avec M.Sébastien Giraud, directeur de la station) ; - Présence à Corrençon-en-Vercors : un jour (pour effectuer une tournée au départ du parking du golf). - Participation à la soirée projection à Corrençon-en-Vercors. - Accueil à l'office de tourisme de Lans-en-Vercors : une matinée.
Suivis scientifiques : 0 jour	Réunions, formations, administratif : 2 jours
	Deux réunions de coordination écogardes.
Présence toutes missions confondues sur les ENS de mon secteur et la RNHPV	
ENS Molière-Sornin	3 jours
ENS Moucherotte/Ramées/Falaises	0 jour
Réserve des Hauts Plateaux du Vercors	0 jour

6.4. Annexe 4 : bilan mensuel d'août

Gestion des sentiers			
Six jours dont trois et demi pour la pose du mobilier d'accueil des portes d'entrées de sites naturels			
Commune	Nb de km balisés	Nb de poteaux changés	Travaux divers
Lans-en-Vercors	3,2	1	- Pose des panneaux du mobilier d'accueil sur le site des Egauds. - Cinq chablis retirés dans les gorges du Bruyant et élagage.
Villard-de-Lans			-Un chablis enlevé. -Renforcement de la signalétique pastorale à Roybon.
Corrençon-en-Vercors		1	
Saint-Nizier-du-Moucherotte		1	
Engins			- Pose des panneaux du mobilier d'accueil sur le site de Sornin.
Autrans-Méaudre-en-Vercors			-Un chablis retiré (arbre foudroyé au lieu-dit Plénouze).
Total	3,2	3	
Remarques			
Secteurs voisins : 2,5 jours		Surveillance, accueil des publics, manifestations : 4,5 jours	
Deux jours sur le secteur du Trièves pour la pose des panneaux sur les mobiliers d'accueil + mise en place des vis de fondation en vue de l'installation du petit mobilier (tour du Mont Aiguille). Une demi journée sur le site de Bournillon pour la pose des panneaux du mobilier d'accueil.		- Présence sur l'ENS Molière-Sornin : un jour. - Présence sur l'ENS Moucherotte-Ramées : un jour (tourné commune avec Anne-Julie Parsy, garde de la Réserve). - Présence sur l'ENS Combe Laval : un jour (tourné commune avec Jean Andrieux, garde de la Réserve). - Accueil à l'office de tourisme de Corrençon-en-Vercors : une demi-journée. - Accueil à l'office de tourisme d'Autrans : une demi-journée. - Présentation du site des gorges du Bruyant à un collectif d'artistes, afin de préparer un projet porté par Médiarts (balade musicale et environnementale) : une demi journée.	
Suivis scientifiques : 0 jour		Réunions, formations, administratif : 0,5 jour	
		Une demi-journée au Parc du Vercors avec Yann Buthion (informaticien) > point informatique.	

Présence toutes missions confondues sur les ENS de mon secteur et la RNHPV	
ENS Molière-Sornin	1 jour
ENS Moucherotte/Ramées/Falaises	1 jour
Réserve des Hauts Plateaux du Vercors	0 jour

6.5. Annexe 5 : bilan mensuel de septembre

Gestion des sentiers			
Huit jours dont quatre jours et demi pour la pose du mobilier d'accueil des portes d'entrées de sites naturels			
Commune	Nb de km balisés	Nb de poteaux changés	Travaux divers
Lans-en-Vercors	1,3		Repérage sur le terrain au lieu-dit les Issarts pour proposer une convention de passage à la propriétaire.
Villard-de-Lans		1	- Pose de la couvertine et finitions des mobiliers d'accueil sur les sites de la Conversaria et aux Clots. - Balisage pour la boucle de «Causes au balcon» sur le site de Château Julien.
Corrençon-en-Vercors			- Pose de la couvertine et finitions sur les mobiliers d'accueil localisés au départ du golf. - Balisage d'une boucle pour «Causes au balcon» au départ de l'office de tourisme.
Saint-Nizier-du-Moucherotte			
Engins	1,9		
Autrans-Méaudre-en-Vercors			
Total	3,2	1	
Remarques			
Dégradations sur le chantier Concordia au niveau de la bergerie			
Secteurs voisins :		Surveillance, accueil des publics, manifestations : 4,5 jours	
<ul style="list-style-type: none"> - Un chantier commun au pas des Voûtes (commune de Châtelus) pour remettre en état un tronçon localisé dans un éboulis. - Deux jours sur le site d'Herbouilly (Saint-martin-en-Vercors) = creusement de tranchées avec les services techniques de la commune et réalisation avec les écogardes d'un coffrage béton en préparation de la pose des mobiliers. 		<ul style="list-style-type: none"> - Une tournée sur l'ENS de la Molière-Sornin. - Une tournée commune sur la Réserve des hauts Plateaux (avec Hervé Tournier, garde). - Une journée d'accompagnement à la randonnée « J'peux pas j'ai rando ». - Une tournée sur les sites de Château Julien et Corrençon-en-Vercors. - Une demi-journée pour animer une randonnée nocturne depuis le centre de vacances l'Escandille sur la commune d'Autrans avec un groupe d'astrologues en séminaire. 	

Suivis scientifiques : 0 jour	Réunions, formations, administratif : 7,5 jours
	<ul style="list-style-type: none"> - Préparation logistique auprès des écogardes pour les chantiers futurs. - Rapport d'activité. - Outils informatiques du Parc du Vercors dont Suricate, Lizmap etc...
Présence toutes missions confondues sur les ENS de mon secteur et la RNHPV	
ENS Molière-Sornin	1 jour
ENS Moucherotte/Ramées/Falaises	0 jour
Réserve des Hauts Plateaux du Vercors	1 jour

6.6. Annexe 6 : bilan mensuel d'octobre

Gestion des sentiers			
Neuf jours dont trois jours pour la pose du mobilier d'accueil des portes d'entrées de sites naturels			
Commune	Nb de km balisés	Nb de poteaux changés	Travaux divers
Lans-en-Vercors	1,5	2	Un chablis retiré.
Villard-de-Lans		1	
Corrençon-en-Vercors		2	Pose des vis et du mobilier d'accueil au lieu dit Porte Barnier.
Saint-Nizier-du-Moucherotte			
Engins		1	
Autrans-Méaudre-en-Vercors	1	2	Dix chablis enlevés.
Total	2,5	8	
Remarques			
Secteurs voisins : 2 jours		Surveillance, accueil des publics, manifestations : 0 jour	
<p>-Une journée dans le secteur du Trièves pour la pose du mobilier d'accueil du Mont Aiguille.</p> <p>-Une journée sur le site d'Herbouilly pour le mobilier d'accueil avec le décoffrage de la semelle béton, le remplissage des trous de fondation et le nettoyage autour de la zone.</p>			
Suivis scientifiques : 0 jour		Réunions, formations, administratif : 0 jour	
		<p>- Réunions de fin de saison, bilan, rapport d'activité, finalisation de la commande de plaques, rangement et nettoyage du matériel, des outils...</p> <p>- Réunion à la CCMV avec différents acteurs (l'ONF, la gendarmerie, le Maire de Corrençon-en-Vercors...) afin de faire le bilan du partenariat de cette « saison test » de M.Laurent Brunet (garde rural).</p>	
Présence toutes missions confondues sur les ENS de mon secteur et la RNHPV			
ENS Molière-Sornin		1 jour	
ENS Moucherotte/Ramées/Falaises		0,5 jours	
Réserve des Hauts Plateaux du Vercors		0 jour	